

Форма

УТВЕРЖДАЮ:

Должность Начальник отдела охраны и защиты
ФИО лесного фонда В.В. Акулов
Дата 11.10.2017 г.

Акт лесопатологического обследования N 273
лесных насаждений Корочанского лесничества (лесопарка)
Белгородской области (субъект Российской Федерации)

Способ лесопатологического обследования: 1. Визуальный



2. Инструментальный



Место проведения

| Участковое лесничество | Урочище (дача) | Квартал (кварталы) | Выдел (выделы) | Площадь, га |
|------------------------|----------------|--------------------|----------------|-------------|
| Без деления | | 10 | 9 | 12,9 |
| | | | | |
| | | | | |
| | | | | |
| | | | | |
| | | | | |
| | | | | |
| | | | | |
| ВСЕГО | | | | 12,9 |

Лесопатологическое обследование проведено на общей площади 12,9 га.

1. Визуальное лесопатологическое обследование.

Наземное

Дистанционное

1.1. На площади 12,9 га фактическая таксационная характеристика лесного насаждения соответствует таксационному описанию.

1.2. Лесные насаждения с нарушенной и утраченной устойчивостью не выявлены:

| Участковое лесничество | Урочище (дача) | Площадь, га | | Причина ослабления (гибели) |
|------------------------|----------------|----------------------------|----------------------------|-----------------------------|
| | | с нарушенной устойчивостью | с утраченной устойчивостью | |
| Без деления | | - | - | - |
| Итого | | - | - | - |

Состояние обследованных лесных насаждений приведено в приложении 1.1 к Акту.

1.3. В обследованных лесных участках прогнозируется:

| Прогноз | Площадь, га |
|--|-------------|
| Ослабление лесных насаждений | - |
| Усыхание лесных насаждений различной степени | - |
| Развитие очагов вредных организмов | - |

1.4. Обнаружено загрязнение лесного участка отходами и выбросами:

промышленными



бытовыми



| Вид загрязнения | Размеры загрязнения | | | Объем, кубм | Площадь загрязнения, га |
|-----------------|---------------------|-----------|-----------|-------------|-------------------------|
| | длина, м | ширина, м | высота, м | | |
| | | | | | |
| | | | | | |

ЗАКЛЮЧЕНИЕ

Оценка текущего санитарного и лесопатологического состояния лесных насаждений, назначенные профилактические мероприятия по защите лесов, агитационные мероприятия:

Насаждение здоровое, профилактические мероприятия не требуются.

Дата проведения обследования: 24.08.2017 г.

Исполнитель работ по проведению лесопатологического обследования:

ФИО Фолимонов В.С.

Подпись 


Результаты проведения лесопатологического обследования
лесных насаждений за 24.08.2017 г.
август (месяц)

Субъект Российской Федерации Белгородская область Лесничество (лесопарк) Корочанское
Участковое лесничество Без деления Урочище (лесная дача) _____.

| 1 | 2 | 3 | 4 | 5 | 6 | 7 | Таксационная характеристика лесного насаждения | | | | | | | | | 17 | Распределение деревьев по категориям состояния, % от | | | | | | | | | | 29 | 30 | 31 | 32 | Назначенные мероприятия | | | |
|---------------------------|--------------|--------------------|--------------------------|--------------------------|----------------------------------|--|--|--------------|---------|-------------------|---------------------|----------|---------|---------|------------------|------------------------------|--|-------------|--------------------|-----------|--------------|--------------|-----------------|-----------------|----------------|----------------|-------------------|-------------------------------|-------------------------------|---------------------------------|-------------------------|-----|-------------|---|
| | | | | | | | 8 | 9 | 10 | 11 | 12 | 13 | 14 | 15 | 16 | | 18 | 19 | 20 | 21 | 22 | 23 | 24 | 25 | 26 | 27 | | | | | 28 | 33 | 34 | |
| Номер квартала | Номер выдела | Площадь выдела, га | Целевое назначение лесов | Категория защитных лесов | Номер лесопатологического выдела | Площадь лесопатологического выдела, га | состав | порода | возраст | средняя высота, м | средний диаметр, см | тип леса | полнота | бонитет | запас, куб. м/га | Число деревьев на пробе, шт. | Без причины ослабления | ослабленные | сильно ослабленные | усыхающие | свежий сухой | старый сухой | свежий ветровал | старый ветровал | свежий бурелом | старый бурелом | аварийные деревья | Признаки повреждения деревьев | Доля повреждённых деревьев, % | Причина ослабления, повреждения | Подлежит рубке, % | вид | площадь, га | |
| Без деления на участковые | | | | | | | | | | | | | | | | | | | | | | | | | | | | | | | | | | |
| 10 | 9 | 12,9 | Защитные | Противоэрозионные леса | - | - | 9ДННПОС+ЛИП | Всего | 75 | 21 | 30 | ДОСЗЛ | 0,7 | 3 | 200 | - | 65,0 | 25,0 | 10,0 | 0,0 | 0,0 | 0,0 | 0,0 | 0,0 | 0,0 | 0,0 | 0,0 | 0,0 | - | - | - | - | - | - |
| | | | | | | | | ДННП | - | - | - | - | - | - | - | - | 65 | 25 | 10 | 0 | 0 | 0 | 0 | 0 | 0 | 0 | 0 | - | - | - | - | - | - | - |
| | | | | | | | | ОС | - | - | - | - | - | - | - | - | 65 | 25 | 10 | 0 | 0 | 0 | 0 | 0 | 0 | 0 | - | - | - | - | - | - | - | - |

Причины повреждения: -

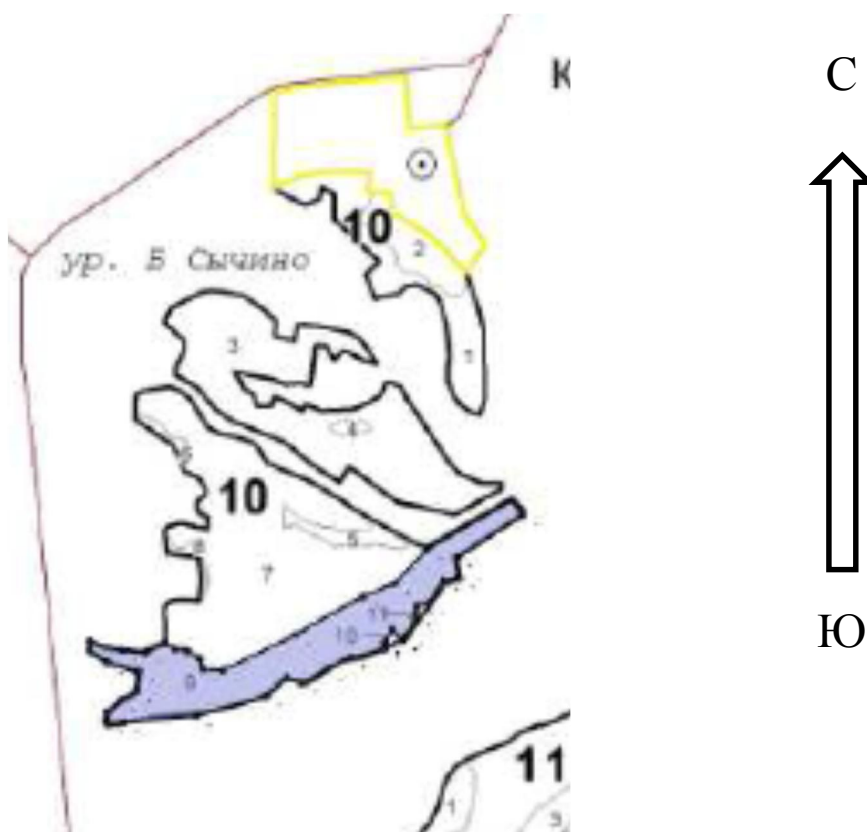
Исполнитель работ по проведению лесопатологического обследования:

ФИО Фолимонов В.С. Подпись 

Дата составления документа 25.09.2017г. Телефон 8 (4732) 35-71-45

Абрис участка

М 1:10000




| N выдела | Ленты (круговой площадки) перечета | | | | |
|----------|------------------------------------|----------|-----------|-----------|-------------|
| | Сплошной перечет | Длина, м | Ширина, м | Радиус, м | Площадь, га |
| 9 | | | | | 12,9 |

| Номера точек | Координаты | Румбы линий | Длина, м |
|--------------|------------|-------------|----------|
| | | | |

Условные обозначения:

Ходовая линия -

Обследуемая площадь -



Исполнитель работ по проведению лесопатологического обследования:

ФИО Филимонов В.С. Подпись 

Дата составления документа 25.09.2017г. Телефон 8 (473) 235-71-45