

Форма

УТВЕРЖДАЮ:

Должность

*начальник отдела охраны
и развития лесного фонда*

ФИО

Акулов В.В. [подпись]

Дата

03.10.2017

Акт лесопатологического обследования N 159
лесных насаждений Борисовского лесничества (лесопарка)
Белгородской области (субъект Российской Федерации)

Способ лесопатологического обследования: 1. Визуальный



2. Инструментальный



Место проведения

Участковое лесничество	Урочище (дача)	Квартал (кварталы)	Выдел (выделы)	Площадь, га
Без деления		112	27	6,5
ВСЕГО				6,5

Лесопатологическое обследование проведено на общей площади 6,5 га.

1. Визуальное лесопатологическое обследование.

Наземное



Дистанционное



1.1. На площади 6,5 га фактическая таксационная характеристика лесного насаждения соответствует таксационному описанию.

1.2. Лесные насаждения с нарушенной и утраченной устойчивостью не выявлены:

Участковое лесничество	Урочище (дача)	Площадь, га		Причина ослабления (гибели)
		с нарушенной устойчивостью	с утраченной устойчивостью	
Без деления		-	-	-
Итого		-	-	-

Состояние обследованных лесных насаждений приведено в приложении 1.1 к Акту.

1.3. В обследованных лесных участках прогнозируется:

Прогноз	Площадь, га
Ослабление лесных насаждений	-
Усыхание лесных насаждений различной степени	-
Развитие очагов вредных организмов	-

1.4. Обнаружено загрязнение лесного участка отходами и выбросами:

промышленными



бытовыми



Вид загрязнения	Размеры загрязнения			Объем, кубм	Площадь загрязнения, га
	длина, м	ширина, м	высота, м		

ЗАКЛЮЧЕНИЕ

Оценка текущего санитарного и лесопатологического состояния лесных насаждений, назначенные профилактические мероприятия по защите лесов, агитационные мероприятия:

Насаждение здоровое, мероприятия не требуются.

Дата проведения обследования: 08.08.2017 г.

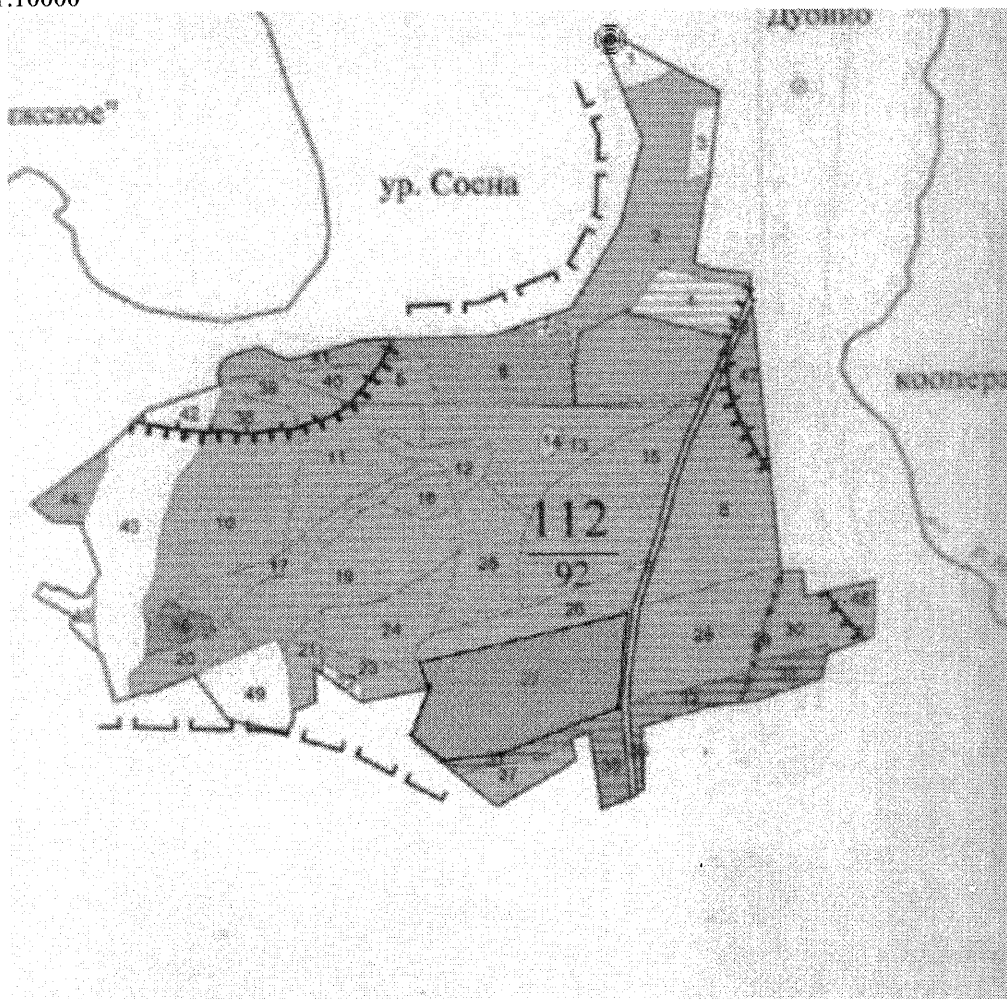
Исполнитель работ по проведению лесопатологического обследования:

ФИО Оруджов Ю.С.

Подпись 




Абрис участка

М 1:10000



N выдела	Ленты (круговой площадки) перечета				
	Сплошной перечет	Длина, м	Ширина, м	Радиус, м	Площадь, га
27					

Номера точек	Координаты	Румбы линий	Длина, м

Условные обозначения: 
 Ходовая линия - 
 Обследуемая площадь - 

Исполнитель работ по проведению лесопатологического обследования:

ФИО Оруджов Ю.С. Подпись 

Дата составления документа 20.09.2017г. Телефон 8 (473) 235-71-45

