

Форма

УТВЕРЖДАЮ:

Должность

*Начальник отдела охраны
и развития лесного фонда*

ФИО

Александр В.В. [подпись]

Дата

03.10.2014

Акт лесопатологического обследования N *142*
лесных насаждений Борисовского лесничества (лесопарка)
Белгородской области (субъект Российской Федерации)

Способ лесопатологического обследования: 1. Визуальный



2. Инструментальный



Место проведения

Участковое лесничество	Урочище (дача)	Квартал (кварталы)	Выдел (выделы)	Площадь, га
Без деления		40	7	11,1
ВСЕГО				11,1

Лесопатологическое обследование проведено на общей площади 11,1 га.

1. Визуальное лесопатологическое обследование.

Наземное



Дистанционное



1.1. На площади 11,1 га фактическая таксационная характеристика лесного насаждения соответствует таксационному описанию.

1.2. Лесные насаждения с нарушенной и утраченной устойчивостью выявлены:

Участковое лесничество	Урочище (дача)	Площадь, га		Причина ослабления (гибели)
		с нарушенной устойчивостью	с утраченной устойчивостью	
Без деления		11,1	-	-
Итого		11,1	-	-

Состояние обследованных лесных насаждений приведено в приложении 1.1 к Акту.

1.3. В обследованных лесных участках прогнозируется:

Прогноз	Площадь, га
Ослабление лесных насаждений	11,1
Усыхание лесных насаждений различной степени	-
Развитие очагов вредных организмов	-

1.4. Обнаружено загрязнение лесного участка отходами и выбросами:

промышленными



бытовыми



Вид загрязнения	Размеры загрязнения			Объем, кубм	Площадь загрязнения, га
	длина, м	ширина, м	высота, м		

ЗАКЛЮЧЕНИЕ

Оценка текущего санитарного и лесопатологического состояния лесных насаждений, назначенные профилактические мероприятия по защите лесов, агитационные мероприятия:

Насаждение здоровое, профилактические мероприятия не требуются.

Усыхание в пределах естественного отпада

Дата проведения обследования: 26.07.2017 г.

Исполнитель работ по проведению лесопатологического обследования:

ФИО Фолимонов В.С.

Подпись 

Приложение 1.1
к акту лесопатологического обследования

Результаты проведения лесопатологического обследования
лесных насаждений за 26.07.2017 г.
июль(месяц)

Субъект Российской Федерации Белгородская область Лесничество (лесопарк) Борисовское
Участковое лесничество Без деления Урочище (лесная дача) _____.

1	2	3	4	5	6	7	Таксационная характеристика лесного насаждения								Распределение деревьев по категориям состояния, % от											30	31	32	33		34			
							8	9	10	11	12	13	14	15	16	17	18	19	20	21	22	23	24	25	26				27	28		29	Причина ослабления, повреждения	Ложный рубок, %
1	2	3	4	5	6	7	8	9	10	11	12	13	14	15	16	17	18	19	20	21	22	23	24	25	26	27	28	29	30	31	32	33	34	
Номер квартала	Номер выдела	Площадь выдела, га	Целевое назначение лесов	Категория защитных лесов	Номер лесопатологического выдела	Площадь лесопатологического выдела, га	состав	порода	возраст	средняя высота, м	средний диаметр, см	тип леса	плотность	бонитет	запас, куб. м/га	Число деревьев на пробе, шт.	Без причины ослабления	ослабленные	сильно ослабленные	усыхающие	свежий сухой	старый сухой	свежий ветровал	старый ветровал	свежий бурелом	старый бурелом	аварийные деревья	Признаки повреждения деревьев	Доля поврежденных деревьев, %	Причина ослабления, повреждения	Ложный рубок, %	Назначенные мероприятия	вид	площадь, га

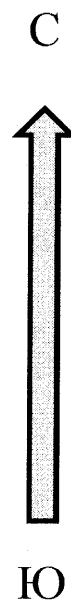
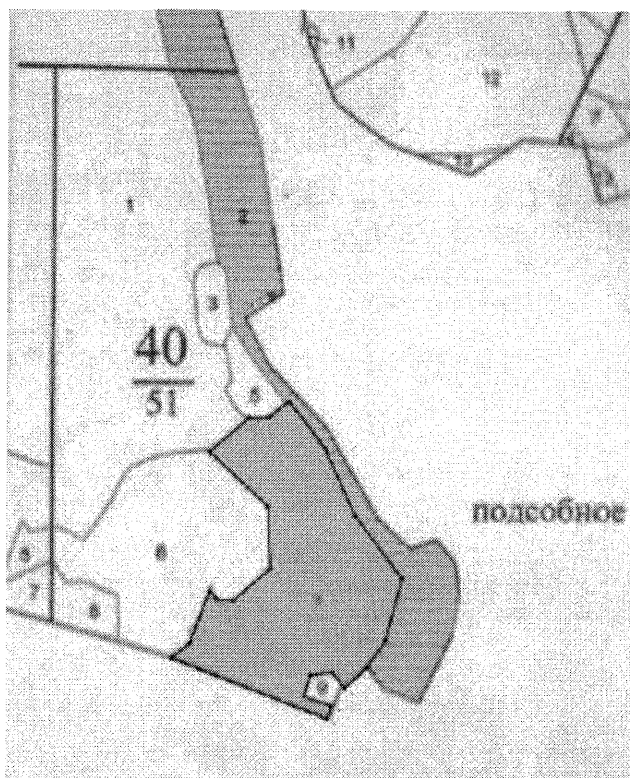
Без деления на участки

40	7	11,1	Защитные	Противоразные	лес	Без деления на участки																														
						55	23	28	ЛСН	0,7	1	220	-	70,5	21,5	8	0	0	3	0	0	0	0	0	0	0	0	0	0	0	0	0	0	0		
Беро	Л	Я	ЛП	ОС	70	70	80	65	20	25	15	25	10	0	0	0	0	0	0	0	0	0	0	0	0	0	0	0	0	0	0	0	0	0	0	0

Причины повреждения:
Исполнитель работ по проведению лесопатологического обследования:
ФИО Фолмонов В.С. Подпись _____
Дата составления документа 20.09.2017г. Телефон 8 (4732) 35-71-45

Абрис участка

М 1:10000




N выдела	Ленты (круговой площадки) пересчета				
	Сплошной пересчет	Длина, м	Ширина, м	Радиус, м	Площадь, га
7					11,1

Номера точек	Координаты	Румбы линий	Длина, м

Условные обозначения:

Ходовая линия -

Обследуемая площадь -



Исполнитель работ по проведению лесопатологического обследования:

ФИО Фолимонов В.С.

Подпись

Дата составления документа 20.09.2017г. _ Телефон 8 (473) 235-71-45

Таксационное описание

ОКУ "Борисовское л-во"		ПРОТИВОЗРОЗИОННЫЕ ЛЕСА												Квартал: 40			
№	Площадь:	Состав:	Эл:	В:	Д:	К:	Г:	Б:	Тип:	П:	Запас сырья:	К:	Запас на выдел:	мЗ			
№	мД:	Площадь:	Я:	л:	о:	л:	р:	о:	леса:	о:	леса:	л:	л:	л:			
№	е:	ра:	р:	с:	м:	в:	и:	т:	ип:	н:	а:	н:	а:	т:			
№	р:	л:	л:	а:	е:	о:	о:	л:	лесор:	о:	б:	ш:	о:	р:			
№	а:	а:	т:	т:	з:	е:	у:	сл:	ов:	л:	а:	н:	а:	т:			
№	а:	а:	т:	а:	р:	р:	т:	а:	в:	д:	ел:	п:	о:	р:			
1	19,5	8ДВП1ЯОВ1КЛВ	1 ДВП	85	24	32	5	3	2	ДСН	,7	240	4680	3744	2	195	ВЫБОР. САНРУБКА
		24 ЯОВ	25	36	Д2							468	2			5%	
		КЛВ	24	32								468	2				
		подлесок: ЛЩ СРЕДНИЙ															
		склон В -5															
		повреждение БОЛЕЗНЯМИ ЛЕСА, ДУБ В/С ПОРОСЛ, СРЕДНЯЯ СТЕПЕНЬ ПОВР., ТРУТОВИК ЛОЖНЫЙ ДУБОВЫЙ															
		ПРИРОДНЫЙ ПАРК "ХОТМЫЖСКИЙ"															
		селекционная оценка: НОРМАЛЬНЫЕ															
		озу: ДР.ОСОВО ЗАЩИТ.УЧ.ЛЕСОВ-ООПТ (регионал.значения)															
2	8,3	лесные культуры	1 С	40	16	18	2	1	1	СДСН	,9	220	1826	1826	42		ВЫБОР. САНРУБКА
		10С+АВ								С2						5%	
		склон В -5															
		ПРИРОДНЫЙ ПАРК "ХОТМЫЖСКИЙ"															
		озу: ДР.ОСОВО ЗАЩИТ.УЧ.ЛЕСОВ-ООПТ (регионал.значения)															
3	,8	7ДВП2ЯОВ1ОС	1 ДВП	85	24	36	5	3	2	ДСН	,6	200	160	112	2	12	ВЫБОР. САНРУБКА
		23 ЯОВ	20	26	Д2								32	2		5%	
		ОС	24	32									16	4			
		подлесок: ЛЩ СРЕДНИЙ															
		склон В -5															
		повреждение БОЛЕЗНЯМИ ЛЕСА, ОСИНА, СИЛЬНАЯ СТЕПЕНЬ ПОВР., ТРУТОВИК ЛОЖНЫЙ повреждение БОЛЕЗНЯМИ ЛЕСА, ДУБ В/С ПОРОСЛ,															
		СРЕДНЯЯ СТЕПЕНЬ ПОВР., ТРУТОВИК ЛОЖНЫЙ ДУБОВЫЙ															
		ПРИРОДНЫЙ ПАРК "ХОТМЫЖСКИЙ"															
		селекционная оценка: НОРМАЛЬНЫЕ															
		озу: ДР.ОСОВО ЗАЩИТ.УЧ.ЛЕСОВ-ООПТ (регионал.значения)															
4	,1	10СЛКК	1 СЛКК	5	2	2	1	1	3	ДОСЗЛ	,8	15	2	2			
		ПРИРОДНЫЙ ПАРК "ХОТМЫЖСКИЙ"															
		озу: ДР.ОСОВО ЗАЩИТ.УЧ.ЛЕСОВ-ООПТ (регионал.значения)															
5	,9	6ДНП3ОС1ЯОВ	1 ДНП	85	19	40	9	4	4	ДОСЗЛ	,6	170	153	92	3	18	
		21 ОС	40	24	32	Д1							46	3		9	
		ЯОВ	23	22									15	2			
		подлесок: ЛЩ ГУСТОЙ															
		склон В -5															
		повреждение БОЛЕЗНЯМИ ЛЕСА, ДУБ Н/С НАГ.ПО, СРЕДНЯЯ СТЕПЕНЬ ПОВР., ТРУТОВИК ЛОЖНЫЙ ДУБОВЫЙ															
		ПОЛНОТА НЕРАВНОМЕРНАЯ, НАСАЖДЕНИЕ РАЗНОВОЗРАСТНОЕ, ПРИРОДНЫЙ ПАРК "ХОТМЫЖСКИЙ"															
		озу: ДР.ОСОВО ЗАЩИТ.УЧ.ЛЕСОВ-ООПТ (регионал.значения)															
6	8,5	9ОС1ДВП+ЯОВ	1 ОС	55	24	32	6	4	1	ДСН	,7	260	2210	1989	4	128	ВЫБОР. САНРУБКА
		24 ДВП	24	32	Д2								221	2		20%	
		подлесок: ЛЩ КУЛ ГУСТОЙ															
		повреждение БОЛЕЗНЯМИ ЛЕСА, ОСИНА, СИЛЬНАЯ СТЕПЕНЬ ПОВР., ТРУТОВИК ЛОЖНЫЙ															
		ПРИРОДНЫЙ ПАРК "ХОТМЫЖСКИЙ"															
		озу: ДР.ОСОВО ЗАЩИТ.УЧ.ЛЕСОВ-ООПТ (регионал.значения)															
7	11,1	5ДВП2ЯОВ2ЛИП1ОС	1 ДВП	55	23	28	3	2	1	ДСН	,7	220	2442	1221		56	
		22 ЯОВ	20	24	Д2								489				
		ЛИП	22	24									488				